

## CARTES GÉOGRAPHIQUES

### GEOGRAPHICAL MAPS

FRONTIÈRES INTERNATIONALES	— . . . . .	INTERNATIONAL FRONTIERS.
FRONTIÈRES ENTRE DES TERRITOIRES FAISANT PARTIE DU MÊME EMPIRE	— — — — —	FRONTIERS BETWEEN TERRITORIES FORMING PART OF THE SAME EMPIRE.
DÉLIMITATIONS INTÉRIEURES	. . . . .	INTERNAL BOUNDARIES.

Membres de la Société des Nations au 31.XII.1938<sup>1</sup> :

Members of the League of Nations at the 31.XII.1938 :<sup>1</sup>

1. Afghanistan	Afghanistan	31. Libéria	Liberia
2. Albanie	Albania	32. Lithuanie	Lithuania
3. Rép. Argentine	Argentine Rep.	33. Luxembourg	Luxemburg
4. Australie	Australia	34. Mexique	Mexico
5. Belgique †	Belgium †	35. Norvège	Norway
6. Bolivie †	Bolivia †	36. Nouvelle-Zélande †	New Zealand †
7. Bulgarie	Bulgaria	37. Panama	Panama
8. Canada	Canada	38. Pays-Bas	Netherlands
9. Chili	Chile	39. Pérou †	Peru †
10. Chine †	China †	40. Pologne	Poland
11. Colombie	Colombia	41. Portugal	Portugal
12. Cuba	Cuba	42. Roumanie	Roumania
13. Danemark	Denmark	43. Royaume-Uni	United Kingdom
14. Rép. Dominicaine †	Dominican Rep. †	de Grande-Breta- gne et d'Irlande du Nord ††	of Great Britain and Northern Ire- land ††
15. Egypte	Egypt	44. Salvador	Salvador
16. Equateur	Ecuador	45. Siam	Siam
17. Espagne	Spain	46. Suède †	Sweden †
18. Estonie	Estonia	47. Suisse	Switzerland
19. Ethiopie	Ethiopia	48. Tchéco-Slovaquie	Czech-Slovakia
20. Finlande	Finland	49. Turquie	Turkey
21. France ††	France ††	50. Union des Républi- ques soviétiques socialistes ††	Union of Soviet Socialist Repub- lics ††
22. Grèce †	Greece †	51. Union Sud-Africaine	Union of South Africa
23. Haïti	Haiti	52. Uruguay	Uruguay
24. Hongrie	Hungary	53. Venezuela	Venezuela
25. Inde	India	54. Yougoslavie †	Yugoslavia †
26. Irak	Iraq		
27. Iran †	Iran †		
28. Irlande	Ireland		
29. Italie ††	Italy ††		
30. Lettonie †	Latvia †		

†† Membres permanents du Conseil.  
† Membres non permanents du Conseil en 1938/39.

<sup>1</sup> La situation particulière du Paraguay a fait l'objet d'un examen par l'Assemblée (document A.76.1937).

†† Permanent Members of the Council.  
† Non-Permanent Members of the Council in 1938/39.

<sup>1</sup> The special situation of Paraguay was the subject of examination by the Assembly (document A.76.1937).

# AMÉRIQUE SEPTENTRIONALE — NORTH AMERICA



### ÉCHELLE - SCALE

KILOMÈTRES

0 200 400 600 800 1000

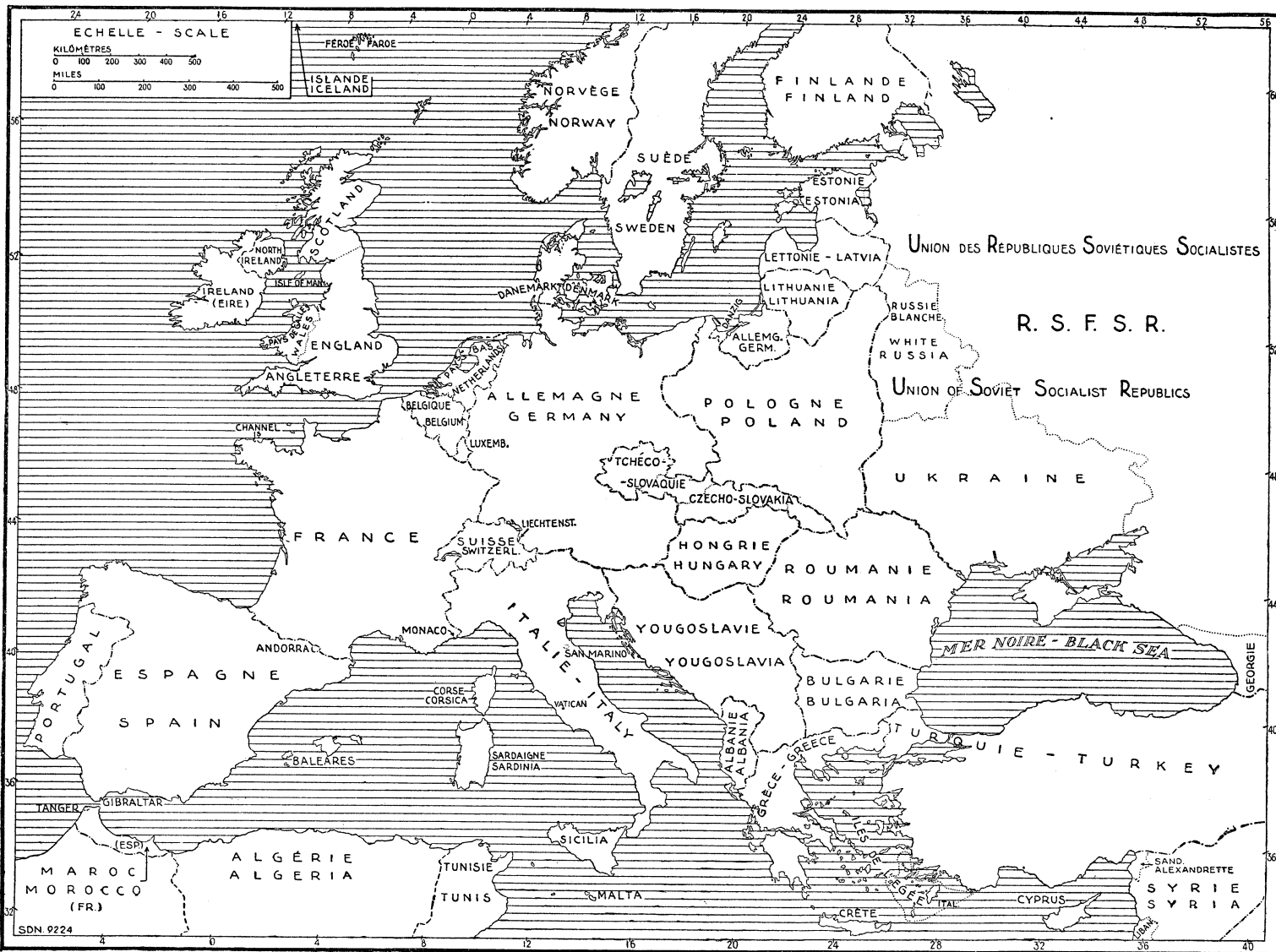
MILES

0 200 400 600 800 1000

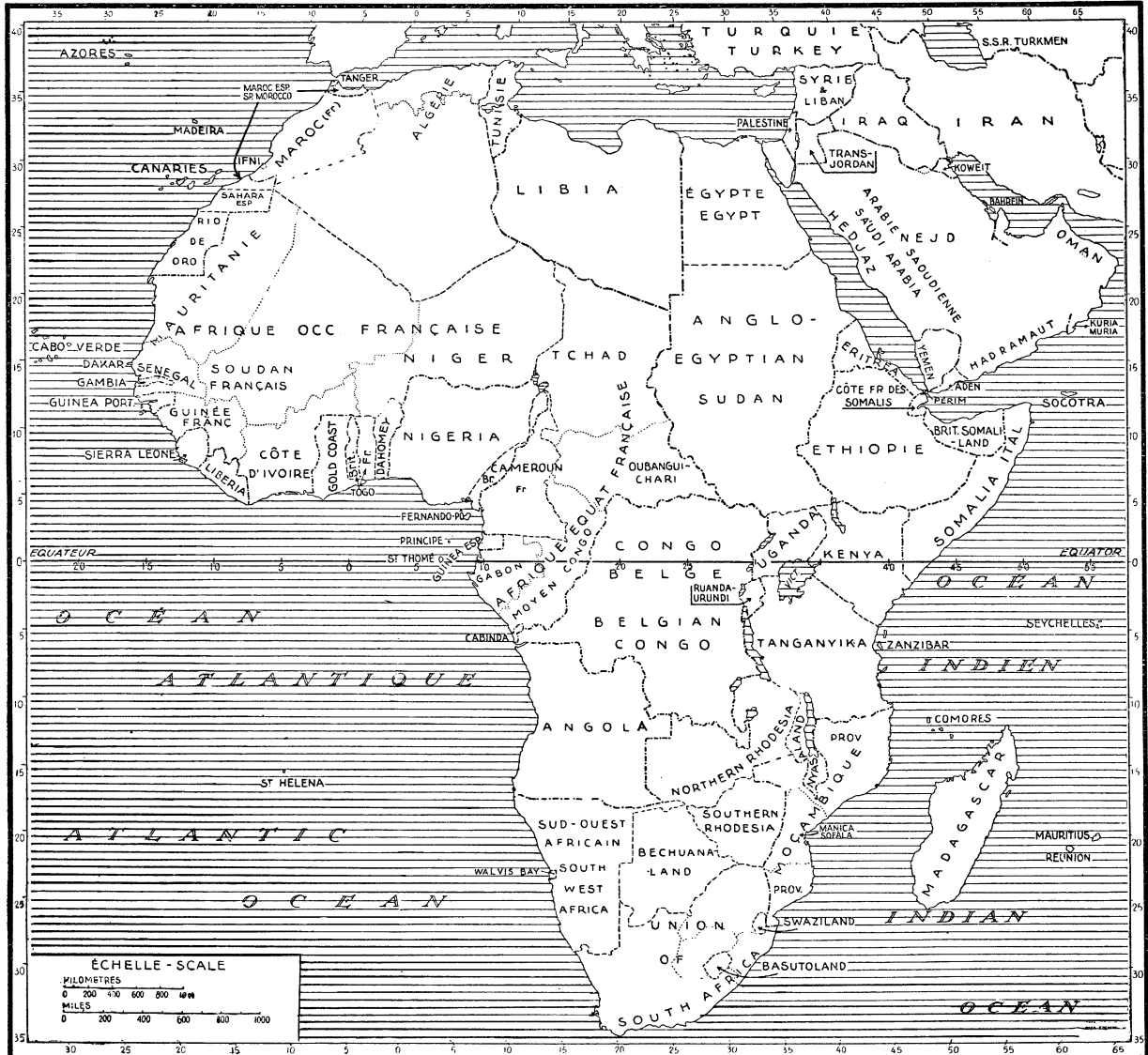
# AMÉRIQUE DU SUD — SOUTH AMERICA



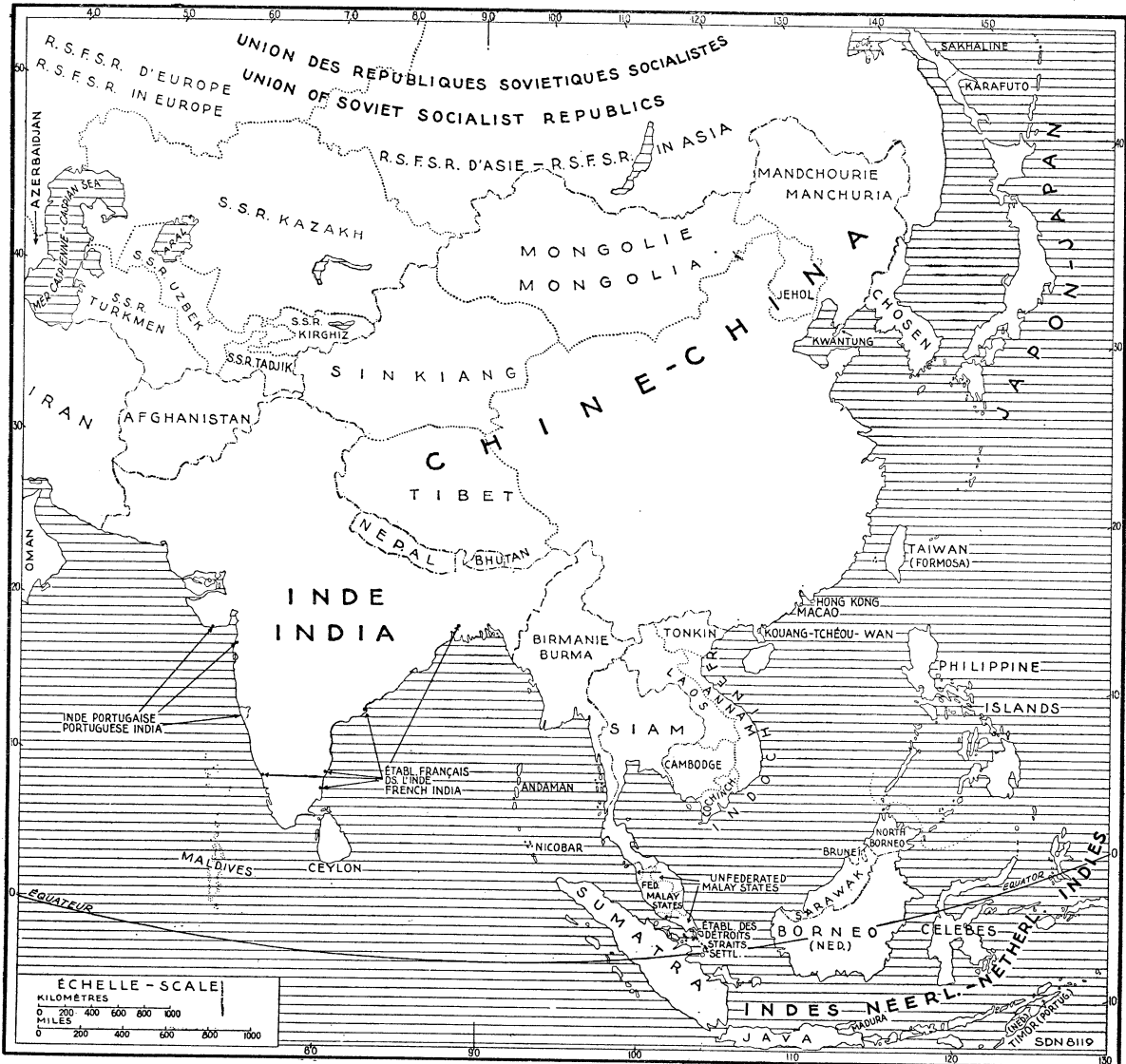
# EUROPE



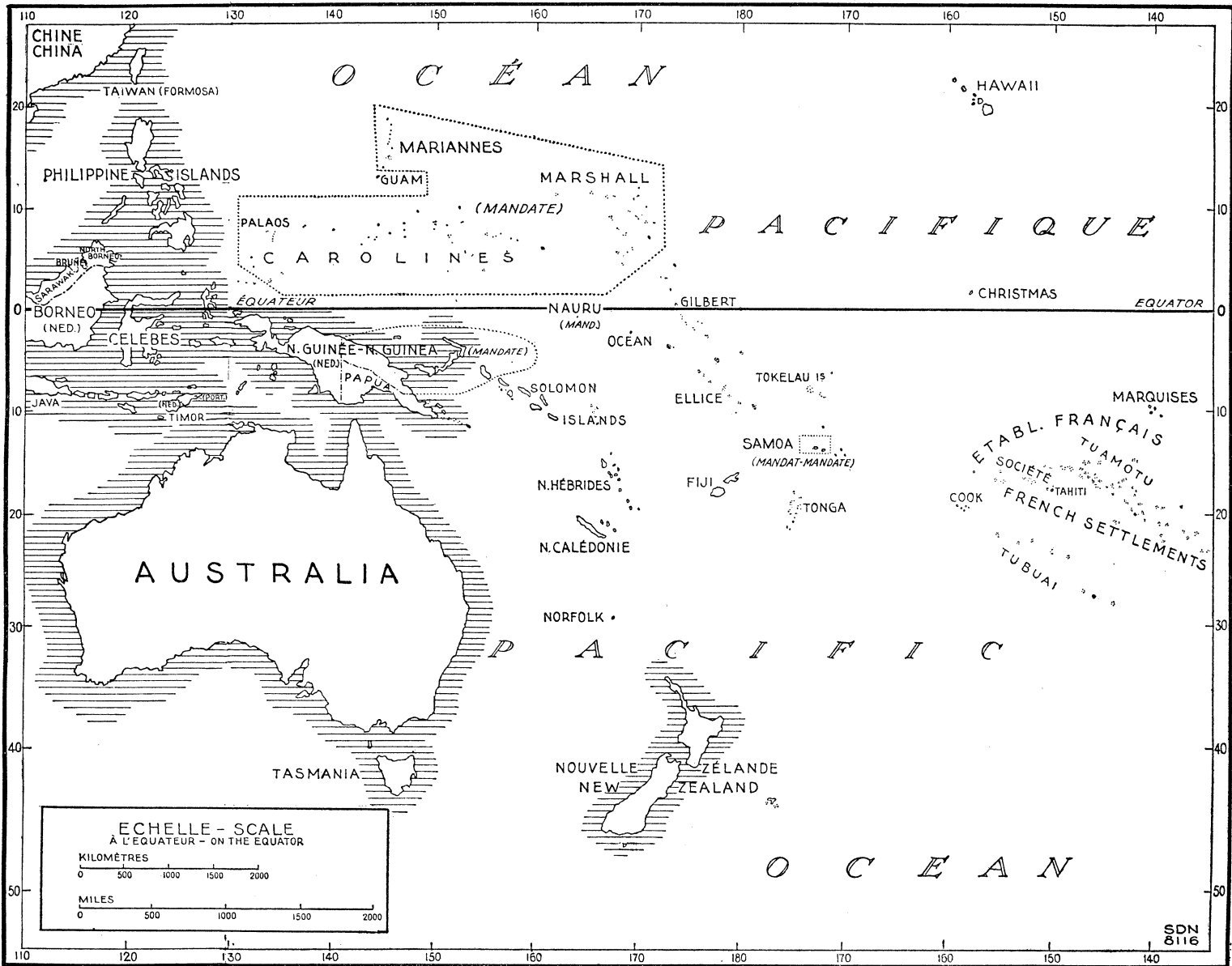
# AFRIQUE — AFRICA



# ASIE — ASIA



# Océanie — Oceania



SDN 8116